









План – схема района расположения ДОУ, пути движения транспортных средств и воспитанников

Условные обозначения:

-  Сеть автомобильных дорог
-  Парковка
-  пути движения детей в ДОУ
-  Дорожные знаки
-  Пути движения детей из ДОУ
-  Пешеходный переход
- 
- 
- 